

PRÉFET DU PUY-DE-DÔME
PRÉFET DE L'ALLIER
PRÉFET DE LA HAUTE-LOIRE
PRÉFÈTE DU CHER
PRÉFET DE LA NIEVRE

DIRECTION DEPARTEMENTALE DES TERRITOIRES
Service Eau, Environnement et Forêt

ARRÊTÉ INTER PRÉFECTORAL
portant approbation du schéma d'aménagement et de gestion des eaux
du bassin versant de l'Allier Aval

ARRÊTÉ N°

Le Préfet de l'Allier

Le Préfet de la région Auvergne
Préfet du Puy-de-Dôme
Officier de la Légion d'Honneur
Chevalier de l'Ordre National du Mérite

Le Préfet de la Haute-Loire
Chevalier de la Légion d'Honneur

La Préfète du Cher
Chevalier de la Légion d'Honneur

Le Préfet de la Nièvre
Chevalier de la Légion d'Honneur
Chevalier de l'Ordre National du Mérite

- VU le code de l'environnement, et notamment les articles L.212-3 à L.212-11 et R.212-26 à R.212-48 ;
- VU le schéma directeur d'aménagement et de gestion des eaux du bassin Loire-Bretagne 2010-2015, approuvé par le Préfet coordonnateur du bassin Loire-Bretagne le 18 novembre 2009 ;
- VU l'arrêté inter-préfectoral du 10 janvier 2003 des Préfets du Puy-de-Dôme, de l'Allier, de la Haute-Loire, du Cher et de la Nièvre, fixant le périmètre du schéma d'aménagement et de gestion des eaux (SAGE) de l'Allier aval, et désignant le Préfet de la région Auvergne, Préfet du Puy-de-Dôme, responsable de la procédure d'élaboration du SAGE de l'Allier aval ;
- VU l'arrêté inter préfectoral du 28 octobre 2004 portant composition de la Commission Locale de l'Eau (CLE) du SAGE de l'Allier Aval ;
- VU l'arrêté inter préfectoral du 13 septembre 2007, portant modification de l'arrêté inter préfectoral du 28 octobre 2004 et abrogation de l'arrêté inter préfectoral du 3 mai 2005, et chargeant le Préfet de la région Auvergne, Préfet du Puy-de-Dôme, de préparer et de signer les arrêtés préfectoraux relatifs à la constitution et à la composition de la commission locale de l'eau (CLE) du schéma d'aménagement et de gestion des eaux (SAGE) de l'Allier Aval ;

VU l'arrêté préfectoral du 29 octobre 2010 portant composition de la commission locale de l'eau (CLE) du schéma d'aménagement et de gestion des eaux (SAGE) de l'Allier Aval dans le cadre du renouvellement complet de cette commission ;

VU l'arrêté préfectoral du 17 septembre 2014 modifié, portant modification de la composition de la commission locale de l'eau (CLE) du schéma d'aménagement et de gestion des eaux (SAGE) de l'Allier Aval ;

VU le projet de schéma d'aménagement et de gestion des eaux Allier Aval validé par la CLE du SAGE de l'Allier Aval le 19 février 2014 et la validation des modifications par la CLE du SAGE de l'Allier Aval, le 3 décembre 2014 ;

VU les consultations engagées le 22 avril 2014 auprès des conseils régionaux, des conseils généraux, des chambres consulaires, des communes et de leurs groupements compétents, des syndicats mixtes des parcs naturels régionaux des volcans d'Auvergne et du Livradois-Forez, de l'établissement public territorial de bassin Loire, du comité de bassin Loire-Bretagne, et du comité de gestion des poissons migrateurs, et les avis exprimés ;

VU l'avis de l'autorité environnementale émis le 14 août 2014 ;

VU la décision du président du tribunal administratif de Clermont-Ferrand du 20 juin 2014 désignant les membres de la commission d'enquête ;

VU l'arrêté préfectoral du 4 décembre 2014 prescrivant l'ouverture de l'enquête publique du lundi 19 janvier 2015 au vendredi 27 février 2015, préalable à l'obtention d'une approbation du schéma d'aménagement et de gestion des eaux (SAGE) de l'Allier Aval ;

VU les avis émis lors de l'enquête publique ;

VU le rapport et les conclusions de la commission d'enquête du 15 avril 2015 ;

VU l'adoption par la commission locale de l'eau (CLE) du SAGE de l'Allier Aval des modifications du projet de SAGE, suite à l'enquête publique, le 3 juillet 2015 ;

VU la déclaration prévue au 2°) du I de l'article L.122-10 du code de l'environnement ;

VU la lettre de transmission parvenue à la préfecture du Puy-de-Dôme le 21 juillet 2015, par laquelle le président de la CLE du SAGE de l'Allier aval transmet pour approbation le schéma d'aménagement et de gestion des eaux de l'Allier aval, accompagné de la délibération du 3 juillet 2015 par laquelle la CLE du SAGE de l'Allier Aval a adopté le SAGE de l'Allier Aval ;

CONSIDERANT la nécessité de restaurer et de préserver la ressource en eau et la qualité des milieux aquatiques et d'en assurer une gestion équilibrée sur le bassin versant de l'Allier Aval,

CONSIDERANT que le schéma d'aménagement et de gestion des eaux du bassin de l'Allier aval est un outil stratégique de planification à l'échelle d'un bassin hydrographique cohérent dont l'objectif principal est la recherche d'un équilibre durable entre la protection des ressources et des milieux aquatiques et la satisfaction des usages,

CONSIDERANT également que le schéma d'aménagement et de gestion des eaux du bassin de l'Allier aval est un outil qui contribue à l'atteinte des objectifs de bon état des masses d'eau, tels qu'ils sont définis dans le schéma directeur d'aménagement et de gestion des eaux du bassin Loire-Bretagne,

CONSIDERANT, dès lors, qu'il y a lieu d'approuver le schéma d'aménagement et de gestion des eaux du bassin de l'Allier aval conformément aux dispositions du code de l'environnement,

SUR PROPOSITION des secrétaires généraux des préfectures du Puy-de-Dôme, de l'Allier, de la Haute-Loire, du Cher et de la Nièvre,

ARRÊTENT

ARTICLE 1er : Approbation du schéma

Le schéma d'aménagement et de gestion des eaux (SAGE) du bassin de l'Allier aval annexé au présent arrêté est approuvé.

Il se compose des documents suivants :

- le plan d'aménagement et de gestion des eaux (PAGD),
- l'atlas cartographique du PAGD,
- le règlement.

ARTICLE 2 : Information du public, diffusion et publication

Le présent arrêté, accompagné de la déclaration prévue au 2°) du I de l'article L.122-10 du code de l'environnement, est publié au recueil des actes administratifs des préfectures du Puy-de-Dôme, de l'Allier, de la Haute-Loire, du Cher et de la Nièvre, et fait l'objet d'une mention dans au moins un journal régional ou local diffusé dans chacun des départements du Puy-de-Dôme, de l'Allier, de la Haute-Loire, du Cher et de la Nièvre. Ces publications indiquent les lieux ainsi que l'adresse des sites internet où le SAGE du bassin de l'Allier aval peut être consulté.

Le présent arrêté est transmis aux maires des 463 communes concernées par le SAGE du bassin de l'Allier aval.

Le SAGE du bassin de l'Allier aval approuvé, accompagné de la déclaration prévue au 2°) du I de l'article L.122-10 du code de l'environnement, ainsi que du rapport et des conclusions de la commission d'enquête, est tenu à la disposition du public à la préfecture du Puy-de-Dôme, à la préfecture de l'Allier, à la préfecture de la Haute-Loire, à la préfecture du Cher et à la préfecture de la Nièvre.

Le SAGE du bassin de l'Allier aval approuvé est consultable sur les sites internet suivants :

www.puy-de-dome.gouv.fr ; www.allier.gouv.fr ; www.haute-loire.gouv.fr ; www.cher.gouv.fr ;
www.nievre.gouv.fr et www.gesteau.eaufrance.fr.

Le SAGE du bassin de l'Allier aval approuvé est transmis aux présidents des conseils régionaux d'Auvergne, du Centre et de Bourgogne, des conseils départementaux du Puy-de-Dôme, de l'Allier, de la Haute-Loire, du Cher et de la Nièvre, des chambres des métiers, des chambres du commerce et de l'industrie et des chambres de l'agriculture du Puy-de-Dôme, de l'Allier, de la Haute-Loire, du Cher et de la Nièvre, aux maires des 463 communes incluses en tout ou partie à l'intérieur du périmètre du SAGE de l'Allier Aval, au président du comité de bassin Loire-Bretagne, et à la préfecture de la région Centre (préfecture coordinatrice de bassin).

ARTICLE 3 : Délais et voies de recours

Le présent arrêté peut être déféré aux tribunaux administratifs territorialement compétents de Clermont-Ferrand, Orléans ou Dijon dans un délai de deux mois à compter de sa publication aux recueils des actes administratifs des préfectures concernées.

ARTICLE 4 : Exécution

Les secrétaires généraux des préfectures du Puy-de-Dôme, de l'Allier, de la Haute-Loire, du Cher et de la Nièvre, le président de la commission locale de l'eau du SAGE du bassin de l'Allier aval et les maires des 463 communes concernées sont chargés, chacun en ce qui les concerne, d'assurer l'exécution du présent arrêté.


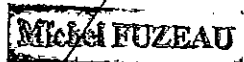
Fait le : 13 NOV, 2015

Le Préfet de l'Allier



Arnaud COCHET

Le Préfet de la région Auvergne,
Préfet du Puy-de-Dôme,

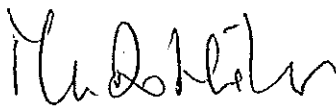



Le Préfet de la Haute-Loire,




Denis LABBÉ

La Préfète du Cher



Marie-Christine DOKHÉLAR

Le Préfet de la Nièvre



Jean-Pierre CONDEMINE