

**Direction départementale des  
Territoires**

6 Place de la Pyrotechnie  
18019 BOURGES CEDEX  
Téléphone : 02 34 34 61 00

**ARRETE n° DDT - 2020 - 242**

**Portant reconnaissance du franchissement du seuil d'alerte renforcée de l'Auron et du seuil de crise de l'Yèvre à l'amont de Bourges et appliquant une limitation provisoire de certains usages de l'eau sur le territoire du département du Cher**

Le préfet du Cher,  
Chevalier de l'ordre national du Mérite,

Vu le Code de l'environnement, notamment les articles L 211-1 à L 211-10, L 215-1 à L 215-13 concernant les cours d'eau non domaniaux, les articles L 432-3, L 432-5 et L 432-8 relatifs à la protection de la nature, les articles R 211-1 à R 211-9, R 211-66 à R 211-70 relatif à la limitation et à la suspension des usages de l'eau et les articles R 214-1 à R 214-60 portant application des articles L 214-1 à L 214-6,

Vu le Schéma Directeur d'Aménagement et de Gestion des Eaux du bassin Loire-Bretagne adopté le 4 novembre 2015, approuvé par le préfet coordonnateur le 18 novembre 2015,

Vu l'arrêté n° 2012-1-0571 du 16 mai 2012 définissant les seuils d'alerte et de crise des cours d'eau du département du Cher et les mesures générales ou particulières destinées à faire face à une menace de sécheresse par la limitation ou la suspension provisoire des usages de l'eau,

Vu l'arrêté préfectoral n° 2020-1021 du 31 août 2020 accordant délégation de signature à Monsieur Thierry TOUZET, directeur départemental des Territoires ;

Vu l'arrêté préfectoral n° DDT-2020-212 du 7 septembre 2020 accordant subdélégation de signature à certains agents de la direction départementale des territoires du Cher;

Vu l'arrêté préfectoral n° DDT - 2020 – 228 du 24 septembre 2020 portant reconnaissance du franchissement du seuil d'alerte de l'Allier, de la Loire, et de la Vauvise ; du seuil d'alerte renforcée de la Petite Sauldre ; du seuil de crise de l'Aubois, de l'Arnon amont, de l'Arnon aval, de l'Yèvre à l'amont de Bourges, de l'Yèvre à l'aval de Bourges, de l'Auron, du Cher, du Fouzon et de l'Indre et appliquant une limitation provisoire de certains usages de l'eau sur le territoire du département du Cher

Considérant que les débits de la Grande Sauldre, de la Petite Sauldre, de l'Aubois, de la Vauvise, de l'Arnon aval, du Cher, de l'Yèvre à l'aval de Bourges, du Fouzon sont supérieurs au 14 octobre 2020 à leur seuil d'alerte tel que défini à l'annexe 3 de l'arrêté n°2012-1-0571 du 16 mai 2012 visé ;

Considérant que les bassins de l'Arnon amont et de l'Indre dans le département de l'Indre ne sont plus en situation d'alerte, et qu'il convient de lever les mesures de limitation des usages de l'eau sur l'ensemble de ces bassins,

Considérant que le débit de l'Auron au 14 octobre 2020 est inférieur à son seuil d'alerte renforcée, tel que défini à l'annexe 3 de l'arrêté n°2012-1-0571 du 16 mai 2012 visé ;

Considérant que le débit de l'Yèvre à l'amont de Bourges au 14 octobre 2020 est inférieur à son seuil de crise, tel que défini à l'annexe 3 de l'arrêté n°2012-1-0571 du 16 mai 2012 visé ;

Considérant que, dans ces conditions, il convient de mettre en œuvre des mesures de limitation des usages de l'eau pour préserver la ressource en eau et le milieu aquatique,

Considérant la situation hydrologique de la Loire et de l'Allier ayant conduit le comité de gestion des réservoirs de Naussac et de Villerest et des étiages sévères, à décider de ramener l'objectif de soutien d'étiage de la Loire à Gien à 50m<sup>3</sup>/s et à proposer de lever les mesures coordonnées de restriction sur la Loire et l'Allier,

Considérant la nécessaire solidarité entre les usagers de l'eau, conformément à la Directive Cadre sur l'Eau,

**Sur proposition du directeur départemental des Territoires,**

## **A R R E T E :**

### **Article 1<sup>er</sup> - ABROGATION**

l'arrêté préfectoral n° DDT - 2020 – 228 du 24 septembre 2020 susvisé est abrogé.

### **Article 2 – CONSTAT DE FRANCHISSEMENT DES DÉBITS-SEUILS**

Il est constaté, pour les bassins versants des rivières ci-dessous, le franchissement du seuil de débit traduisant une situation d'alerte, d'alerte renforcée ou de crise :

#### **SITUATION D'ALERTE RENFORCEE :**

- bassin de l'Auron

#### **SITUATION DE CRISE :**

- - bassin de l'Yèvre à l'amont de Bourges

Ces situations nécessitent la mise en place de mesures de restriction de certains usages de l'eau, telles que définies dans les articles suivants.

La liste des communes concernées est reportée en annexe du présent arrêté. Une commune peut être concernée par plusieurs zones d'alerte dès lors que son territoire se partage entre plusieurs bassins hydrographiques. Les mesures du présent arrêté s'appliquent à la commune dans la limite du bassin hydrographique concerné, à l'exception des usages domestiques et des prélèvements effectués à partir du réseau de distribution d'eau potable. Ces usages sont soumis aux mesures de restriction du niveau d'alerte le plus fort touchant la commune.

### **Article 3 – MESURES MISES EN PLACE POUR LES BASSINS VERSANTS PLACÉS EN SITUATION D'ALERTE**

Les mesures suivantes sont prises :

- Les prélèvements pour l'irrigation réalisés directement en cours d'eau ou les prélèvements dans les eaux souterraines de *type A* tels que définis à l'article 7 du présent arrêté sont interdits de 12 heures à 17 heures tous les jours de la semaine sur l'ensemble des bassins placés en situation d'alerte,
- Les exploitants d'installations classées pour la protection de l'environnement (ICPE) mettent en œuvre les dispositions du plan d'alerte prévues par leur plan de limitation des prélèvements d'eau et des rejets dans le milieu.
- Les usagers de l'eau à des fins industrielles (hors ICPE) ou d'alimentation en eau potable informent le service de Police de l'eau de leurs besoins réels et prioritaires et de leurs ressources alternatives éventuelles pour une période d'un mois à partir de la publication de l'arrêté. Ces informations sont adressées avec une périodicité de un mois.

- Les préleveurs tiennent à jour un registre de suivi hebdomadaire des installations de prélèvement sur lequel sont indiqués les index hebdomadaires des compteurs : il doit être tenu à disposition des agents de contrôle.
- Les exploitants de systèmes d'assainissement de plus de 2000 équivalents habitants, fournissent au service police de l'eau les volumes journaliers collectés et traités et les résultats de l'autocontrôle et de l'auto-surveillance des quinze jours précédant la publication de l'arrêté, ils l'informent des optimisations possibles du traitement.
- Certains prélèvements pour usage domestique sont interdits : remplissage des piscines privées (hors piscines en construction), remplissage des bassins d'agrément, plans d'eau et étangs.
- L'arrosage des pelouses, des espaces verts (à l'exception des massifs fleuris), des terrains de sport et des golfs est interdit de 10 heures à 20 heures dans les communes concernées. Les terrains de golfs tiennent un registre de leurs prélèvements, rempli hebdomadairement.
- Le lavage des véhicules est interdit de 12 heures à 17 heures hors stations professionnelles équipées d'un système de recyclage des eaux ou d'un système de lavage haute pression, hors véhicules ayant une obligation réglementaire (véhicules sanitaires ou alimentaires) ou techniques (bétonnières) et hors organismes liés à la sécurité publique.
- L'alimentation des plans d'eau à partir d'un cours d'eau est interdit :
  - pour les plans d'eau établis par barrage, l'intégralité du débit entrant devra être restitué à l'aval du barrage,
  - pour les plans d'eau en dérivation de cours d'eau, la prise d'eau devra être fermée.

Cette disposition ne s'applique pas aux plans d'eau soumis au respect d'un débit réservé par un règlement ou un arrêté préfectoral.

- Toute manœuvre de vanne visant à soustraire de l'eau au cours d'eau est interdite. En particulier, il est interdit à tout propriétaire ou utilisateur d'ouvrage de régulation ou de stockage situé sur un cours d'eau ou en dérivation de celui-ci, de modifier par des manœuvres les niveaux dans les biefs et de provoquer des variations de débit à l'aval.
- Les prélèvements d'eau pour l'alimentation du Canal de Berry réalisés par le biais d'ouvrages manœuvrables sont réduits de 20 %. Les prélèvements d'eau pour l'alimentation des canaux utilisés pour la navigation sont réduits de 10%.

#### **Article 4 – MESURES SUPPLÉMENTAIRES MISES EN PLACE POUR LES BASSINS VERSANTS PLACÉS EN SITUATION D'ALERTE RENFORCÉE**

En complément des mesures mises en place au déclenchement du plan d'alerte décrites à l'article 4, les mesures suivantes sont prises :

- Les prélèvements pour l'irrigation réalisés directement en cours d'eau ou les prélèvements dans les eaux souterraines de *type A* tels que définis à l'article 7 du présent arrêté sont interdits de 10 heures à 20 heures tous les jours de la semaine.
- Les prélèvements pour l'irrigation dans les eaux souterraines de *type B* tels que définis à l'article 7 du présent arrêté sont interdits de 12 heures à 17 heures tous les jours de la semaine.
- Les exploitants d'ICPE mettent en œuvre les dispositions du plan d'alerte renforcée prévues par leur plan de limitation des prélèvements d'eau et des rejets dans le milieu.
- L'arrosage des pelouses, des espaces verts (à l'exception des massifs fleuris), des terrains de sport et des golfs (à l'exception des « greens et départs ») est interdit dans les communes concernées.
- Le lavage des véhicules est interdit de 10 heures à 20 heures hors stations professionnelles équipées d'un système de recyclage des eaux ou d'un système de lavage haute pression, hors véhicules ayant une obligation réglementaire (véhicules sanitaires ou alimentaires) ou techniques (bétonnières) et hors organismes liés à la sécurité publique.
- Le lavage des voies et trottoirs est interdit, en dehors de la nécessité de la salubrité publique.
- Les exploitants des systèmes d'assainissement de plus de 2 000 équivalents habitants optimisent la qualité des rejets dans les eaux superficielles suivant les possibilités dont ils informent le service de Police de l'eau. Ils rendent compte à l'administration des actions

engagées. A défaut d'amélioration possible de la qualité du rejet, l'exploitant en fournit les raisons à l'administration.

- La vidange des plans d'eau, de retenues, de biefs est interdite.
- Les prélèvements d'eau pour l'alimentation du Canal de Berry réalisés par le biais d'ouvrages manœuvrables sont réduits de 60%. Les prélèvements d'eau pour l'alimentation des canaux utilisés pour la navigation sont réduits de 20%.

#### **Article 5 – MESURES SUPPLÉMENTAIRES MISES EN PLACE POUR LES BASSINS VERSANTS PLACÉS EN SITUATION DE CRISE**

En complément des mesures mises en place au déclenchement du plan d'alerte et du plan d'alerte renforcée, décrites aux articles 4 et 5, les mesures suivantes sont prises :

- Les prélèvements pour l'irrigation réalisés directement en cours d'eau ou les prélèvements dans les eaux souterraines de *type A* tels que définis à l'article 7 du présent arrêté sont interdits.
- Les prélèvements pour l'irrigation dans les eaux souterraines de *type B* tels que définis à l'article 7 du présent arrêté sont interdits de 10 heures à 20 heures tous les jours de la semaine.
- Le lavage des véhicules est interdit, dans quelque installation que ce soit, à l'exception des véhicules ayant une obligation réglementaire (véhicules sanitaires ou alimentaires) ou technique et pour les organismes liés à la sécurité publique.
- Les exploitants d'Installations Classées mettent en œuvre les dispositions du plan de crise prévues par leur plan de limitation des prélèvements d'eau et des rejets dans le milieu.
- L'arrosage des jardins potagers, des massifs fleuris et des « greens » dans les golfs est interdit de 8 heures à 20 heures.
- Les exploitants des systèmes d'assainissement disposant d'une solution alternative aux rejets dans les eaux superficielles la mettent en œuvre.
- Les prélèvements d'eau pour l'alimentation du canal de Berry réalisés par le biais d'ouvrages manœuvrables et les prélèvements d'eau pour l'alimentation des canaux utilisés pour la navigation sont interdits.
- Le remplissage de tout plan d'eau à partir d'un cours d'eau est interdit.

#### **Article 6 – PRÉLÈVEMENTS CONCERNÉS**

Compte tenu de la relation étroite entre la nappe des calcaires du Jurassique et les cours d'eau qui les surplombent,

- sont considérés comme prélèvements dans les eaux souterraines de *type A*, les prélèvements dans la nappe alluviale des cours d'eau (forages ou plans d'eau alimentés par l'affleurement d'une telle nappe) ;
- sont considérés comme prélèvements dans les eaux souterraines de *type B*, les prélèvements dans la nappe des calcaires du Jurassique dans l'ensemble du département à l'exclusion de ceux appartenant au *type A*.

Les dispositions du présent arrêté sont applicables :

- pour l'usage irrigation : aux prélèvements dans les cours d'eau et aux prélèvements souterrains de *type A et B* des zones d'alerte, même dispensés d'autorisation ou de déclaration ;
- pour les autres usages : à tous les prélèvements dans les eaux superficielles ou souterraines, ou un réseau de distribution d'eau potable, même dispensés d'autorisation ou de déclaration.

Les dispositions des articles 4, 5 et 6 ne s'appliquent pas :

- à l'irrigation à partir des réserves alimentées exclusivement par remplissage en période de hautes eaux avant le 1er avril, ou par ruissellement ;
- aux prélèvements d'irrigation faisant l'objet d'une autorisation dans le cadre du protocole de gestion volumétrique du bassin Yèvre-Auron ;
- aux prélèvements d'irrigation souterrains autres que ceux définis ci-dessus.

## **Article 7 – DÉROGATIONS**

Des dérogations aux dispositions des articles 4, 5 et 6 pourront être délivrées, sur demande dûment motivée effectuée auprès du service de police de l'eau de la direction départementale des Territoires.

En particulier, les cultures suivantes sont susceptibles de se voir accorder une dérogation quant aux restrictions appliquées à l'irrigation dans le plan de crise (interdiction totale) :

- cultures fruitières et assimilées,
- cultures florales,
- pépinières,
- cultures maraîchères et légumières,
- essais de semences de maïs recherche,
- cultures de semences et de tabac,
- cultures réalisées à des fins de recherche.

Cette dérogation pourra concerner l'ensemble des restrictions (dès le plan d'alerte) pour les exploitations qui irriguent exclusivement les cultures appartenant à la liste précédente.

La demande de dérogation, individuelle, devra préciser :

- le type de culture et la surface pour laquelle la dérogation est demandée
- un extrait cartographique localisant les parcelles concernées
- le volume nécessaire
- le dispositif envisagé (matériel utilisé, calendrier et/ou horaires d'irrigation)
- le ou les points de prélèvement concerné(s)
- l'existence éventuelle d'un contrat de production.

Cette demande peut être formulée dès le début de la campagne, à partir du formulaire disponible sur le site Internet de la Préfecture du Cher et en annexe du présent arrêté.

(<http://www.cher.gouv.fr/Politiques-publiques/Environnement-eau-energies-renouvelables-foret-chasse-peche/Eau/Etiage-année-en-cours>).

## **Article 8 – POURSUITES PÉNALES ET SANCTIONS**

En vue de rechercher et constater les infractions, les fonctionnaires des services chargés de la police de l'eau ont accès aux locaux, installations et lieux où sont réalisées les opérations à l'origine des infractions, dans les limites fixées par les articles L. 172-4 et L. 172-5 du Code de l'Environnement sus-visé. Les services de Gendarmerie et de Police ont également accès aux locaux, installations et lieux où sont réalisées les opérations à l'origine des infractions.

Est passible d'une peine de six mois d'emprisonnement et de 15 000 euros d'amende, en application de l'article L. 173-4 du Code de l'Environnement, le fait de faire obstacle aux fonctions exercées par les fonctionnaires et agents habilités à exercer des missions de contrôle administratif ou de recherche et de constatation des infractions.

Conformément à l'article R. 216-9 du Code de l'environnement, tout contrevenant aux mesures du présent arrêté encourt une peine d'amende prévue pour les contraventions de 5<sup>e</sup> classe, éventuellement cumulative, à chaque fois qu'une infraction a été constatée.

Par ailleurs, le non-respect du débit à réserver aux milieux aquatiques définis par l'article L. 216-7 du Code de l'Environnement est réprimé d'une amende pouvant aller jusqu'à 75 000 euros.

Cette sanction doit être accompagnée d'une mise en demeure de respecter le présent arrêté en application des articles L. 171-7 et L. 171-8 du Code de l'Environnement.

## **Article 9 – DURÉE DE VALIDITÉ**

Les dispositions du présent arrêté sont valables à compter de la date de signature du présent arrêté, et cesseront d'office au 31 octobre 2020. Il pourra cependant y être mis fin avant, dans la même forme et s'il y a lieu, graduellement, dès que les conditions d'écoulement ou d'approvisionnement permettront de garantir la préservation de la ressource et du milieu aquatique.

## **Article 10 – AFFICHAGE**

Le présent arrêté sera publié au recueil des actes administratifs de la préfecture, sur son site internet, et sera adressé aux maires des communes concernées pour affichage en mairie dès réception pour toute la période d'application. Une publicité sera réalisée via un communiqué de presse diffusé à deux journaux locaux du département du Cher.

## **Article 11 – EXÉCUTION**

La Secrétaire Générale de la préfecture, les Sous-Préfètes de Vierzon et Saint-Amand-Montrond, le Directeur Départemental des Territoires du Cher, le Directeur Départemental des Territoires de la Nièvre, le Directeur Départemental de la Cohésion Sociale et de la Protection des Populations, le Directeur Régional de l'Environnement, de l'Aménagement et du Logement, le Commandant du Groupement de Gendarmerie du Cher, le Directeur des polices urbaines, les Maires des communes concernées, le Chef du service départemental de l'Office Français pour la Biodiversité, et les agents visés à l'article L. 216-3 du Code de l'Environnement sont chargés, chacun en ce qui le concerne, de l'exécution du présent arrêté.

Bourges, le **19 OCT. 2020**

Pour le Préfet,

  
Le directeur adjoint  
Maxime CUENOT

### **Voies et délais de recours**

Dans un délai de deux mois à compter de la date de notification ou de la publication du présent arrêté au recueil des actes administratifs de la préfecture, les recours suivants peuvent être introduits conformément aux dispositions des articles R. 421-1 et suivants du Code de Justice Administrative et du Livre IV du Code des Relations entre le Public et l'Administration :

- un recours gracieux, adressé à madame la préfète du Cher ;
- un recours hiérarchique, adressé au(x) ministre(s) concerné(s) ;

Dans ces deux cas et conformément aux dispositions de l'article R. 421-2 du Code de Justice Administrative, le silence de l'administration vaut rejet implicite au terme d'un délai de deux mois.

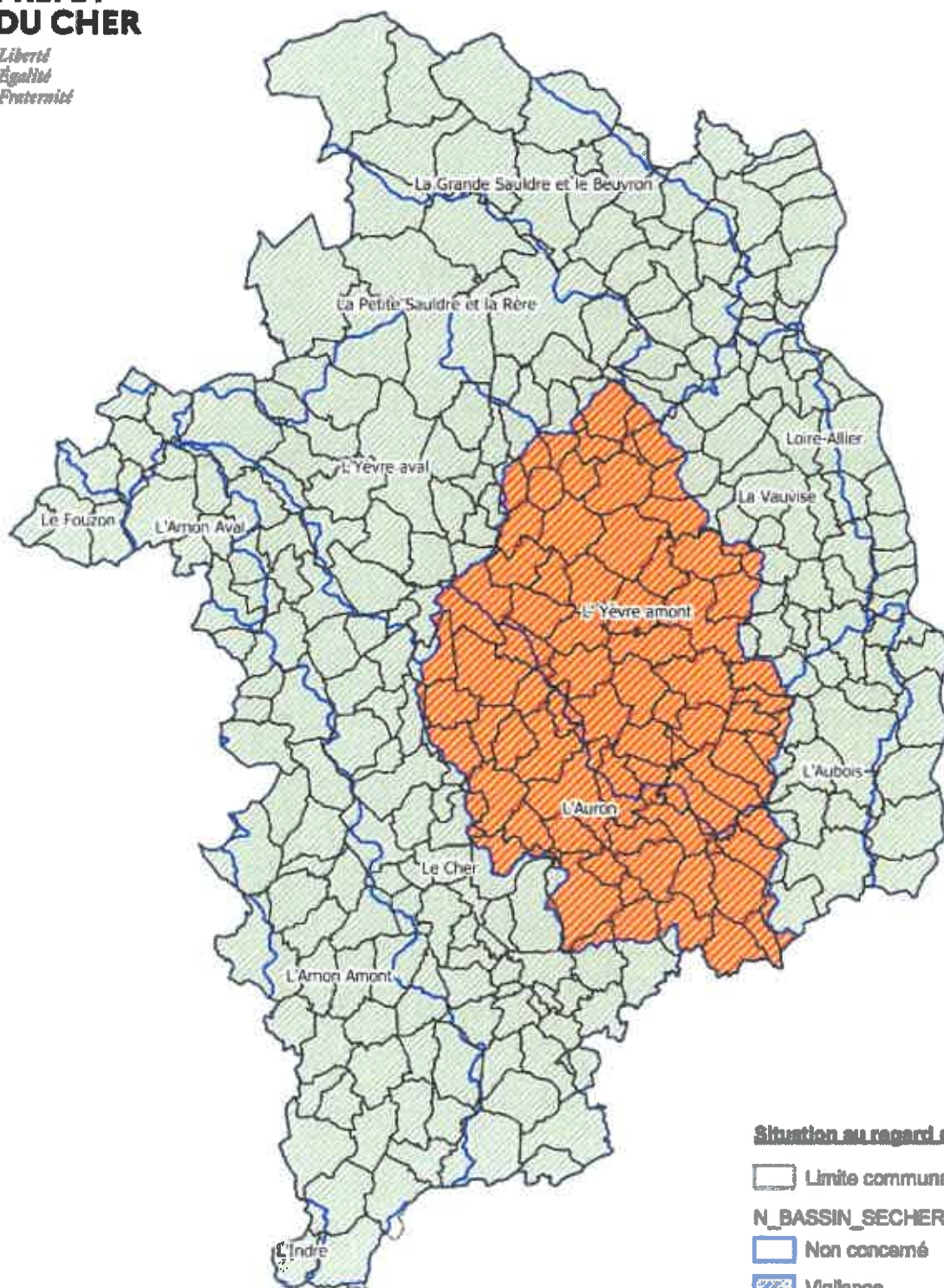
- un recours contentieux, en saisissant le Tribunal Administratif d'Orléans (45à). Le tribunal administratif peut être saisi par l'application « télerecours citoyens » accessible par le site internet <http://www.telerecours.fr>.

Après recours gracieux ou hiérarchique, le délai du recours contentieux ne court qu'à compter du rejet explicite ou implicite de l'un de ces recours.







ANNEXE 1



Basins hydrographiques concernés par des mesures de limitation des usages de l'eau



Situation au regard de l'arrêté

-  Limite communale
- N\_BASSIN\_SECHERESSE\_018\_modifs**
-  Non concerné
-  Vigilance
-  Alerte
-  Alerte renforcée
-  Crise



## ANNEXE 2

### Liste des communes concernées par les mesures de restriction

Une commune peut être concernée par plusieurs zones d'alerte dès lors que son territoire se partage entre plusieurs bassins hydrographiques. Les mesures du présent arrêté s'appliquent à la commune dans la limite du bassin hydrographique concerné, à l'exception des usages domestiques et les prélèvements effectués à partir du réseau de distribution d'eau potable. Ces usages sont soumis aux mesures de restriction du niveau d'alerte le plus fort touchant la commune.

#### Mesures d'alerte renforcée

##### *Bassin de l'Auron*

ANNOIX	CONTRES	SAINT-DENIS-DE-PALIN
ARCAÏ	CROSSES	SAINT-GERMAIN-DES-BOIS
ARPHEUILLES	DUN-SUR-AURON	SAINT-JUST
AUGY-SUR-AUBOIS	GIVARDON	SAINT-PIERRE-LES-ETIEUX
BANNEGON	LANTAN	SANCOINS
BESSAIS-LE-FROMENTAL	LE PONDY	SENNECAY
BLET	LEVET	SOYE-EN-SEPTAINE
BOURGES	LISSAY-LOCHY	THAUMIERS
BUSSY	MEILLANT	TROUY
CHALIVROY-MILON	NEULLY-EN-DUN	UZAY-LE-VENON
CHARENTON-DU-CHER	PARNAY	VEREAUX
CHARLY	PLAIMPIED-GIVAUDINS	VERNAIS
CHAUMONT	SAGONNE	VERNEUIL
CHAVANNES	SAINT-AIGNAN-DES-NOYERS	VORLY
COGNY	SAINT-AMAND-MONTRON	VORNAY

#### Mesures de crise

##### *Bassin de l'Yèvre amont*

LES AIX D'ANGILLON	CROSSES	RIANS
ANNOIX	DUN-SUR-AURON	SAGONNE
AUBINGES	ETRECHY	SAINT-CEOLS
AVORD	FARGES-EN-SEPTAINE	SAINT-GERMAIN-DU-PUY
AZY	FLAVIGNY	SAINT-JUST
BAUGY	GRON	SALIGNY-LE-VIF
BENGY-SUR-CRAON	IGNOL	SAINTE-SOLANGE
BLET	JUSSY-CHAMPAGNE	SAVIGNY-EN-SEPTAINE
BOURGES	LANTAN	SEVRY
BRECY	LAVERDINES	SOULANGIS
BUSSY	LUGNY-BOURBONNAIS	SOYE-EN-SEPTAINE
CHALIVROY-MILON	MOULINS-SUR-YEVRE	TENDRON
CHARLY	NERONDES	VEREAUX
CHASSY	NOHANT-EN-GOUT	VILLABON
CHAUMOUX-MARCILLY	OSMERY	VILLEQUIERS
CORNUSSE	OSMOY	VORNAY
COUY	OUROUER-LES-BOURDELINS	
CROISY	RAYMOND	



**ANNEXE 3 : Demande de dérogation aux mesures de restriction de l'irrigation  
pour la saison 2020**

Nom de l'exploitation / de l'exploitant :

Numéro MISE du ou des points de prélèvement concerné(s) : .....  
.....  
.....

**Type d'irrigation / Matériel :**  Aspersion / enrouleur  
 Aspersion / pivot  
 Localisée / goutte à goutte

**Type de culture :**

- |  |  |
|--|--|
| <input type="checkbox"/> cultures fruitières et assimilées | <input type="checkbox"/> cultures maraîchères et légumières          |
| <input type="checkbox"/> cultures florales                 | <input type="checkbox"/> essais de semences de maïs recherche        |
| <input type="checkbox"/> pépinières                        | <input type="checkbox"/> cultures de semences et de tabac            |
|  | <input type="checkbox"/> cultures réalisées à des fins de recherche. |

**NB :** Aucun autre type de culture ne pourra *a priori* faire l'objet de dérogation.

<input type="checkbox"/> Ces cultures sont les seules irriguées sur mon exploitation pour la campagne ..... <sup>1</sup> et je demande une dérogation dès le plan d'alerte
<input type="checkbox"/> J'irrigue d'autres cultures sur mon exploitation pour la campagne ..... <sup>1</sup> et je demande une dérogation aux mesures du plan de crise

Préciser :

Culture	Surface concernée (ha)	Nombre d'irrigations prévues et volume estimé		
		Juillet	Août	Septembre

- Joindre un **extrait cartographique** localisant les parcelles concernées.

- Si certaines de ces cultures font l'objet d'un **contrat de production**, joindre un justificatif.

Date :

Signature :