









Figure 75 : Superposition des points de photomontage sur la carte de synthèse de l'aire immédiate






PROJET ÉOLIEN  
DE SAINT-AMBROIX EST


-  Éolienne projetée
-  Aire immédiate

-  Secteur sans visibilité théorique vers le projet éolien

Gradient de la sensibilité paysagère

				
Très faible	Faible	Moderée	Forte	Très forte

- Nature de la sensibilité paysagère
-  Effet cumulé avec un autre parc éolien (Uniquement construit ou accordé)
  -  Perception depuis les axes de communication
  -  Perception des vallées
  -  Perception depuis l'habitat
  -  Concurrence visuelle avec une silhouette de bourg ou covisibilité avec un Monument Historique

-  Point de photomontage

