

COMMUNE DE BOURGES

Section ZW

Section DS

Section CY

Champ Captant du Porche

Section BI



Section ZL

Section BH

COMMUNE DE PLAIMPED-GIVAUDINS

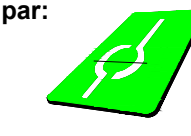
Département du Cher
Communes de Bourges et de Plaimpied-Givaudins

Périmètres de protection du champ captant du Porche

-  Périmètre de protection immédiate
-  Périmètre de protection rapprochée

Plan destiné à être annexé à l'arrêté préfectoral en date du _____ et portant déclaration d'utilité publique des périmètres de protection du captage

PLAN PARCELLAIRE

Dressé par:  **GEOMATIK**
GEOMETRIE DES ESPACES
1 Rue des Écoles
18000 Bourges
Dossier: X05859.0 Date: 25/02/2020
Nom du fichier: X05859.0_Parceldaire.dwg

DATE: **Février 2020**

ECHELLE: **1/2000**