



PREFET DE LA REGION CENTRE

*Direction Régionale de l'Environnement,  
De l'Aménagement et du Logement Centre*

---

PREFET DU CHER

*Direction Départementale des Territoires  
Du Cher*

---

**Plan de Prévention des Risques Technologiques (PPRT)  
de l'établissement BUTAGAZ à Aubigny-sur-Nère**

**Cartographie :**

**Carte des aléas**

**Cartes des enjeux**

**Carte du zonage réglementaire**

**Cartes des zonages d'intensité**

**Approuvé le 1er avril 2014  
par arrêté préfectoral n° 2014-1-0245**





Liberté • Égalité • Fraternité

RÉPUBLIQUE FRANÇAISE

direction départementale  
des Territoires

Cher



# Plan de Prévention des Risques Technologiques du site BUTAGAZ à Aubigny-sur-Nère

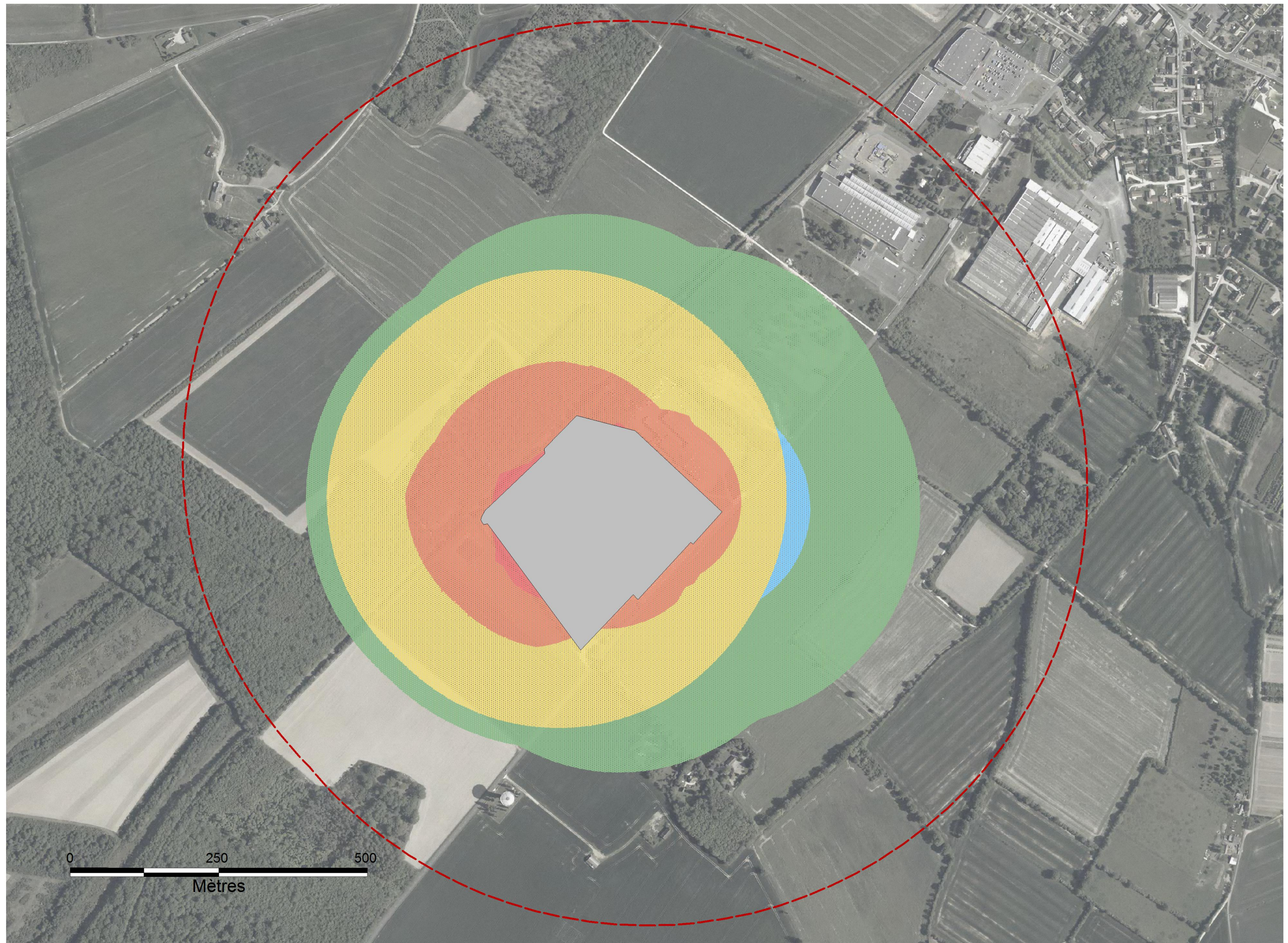
## Carte de superposition de tous les aléas confondus

### Niveaux d'aléas

-  Fai (faible)
-  M (moyen)
-  M+ (moyen +)
-  F (fort)
-  F+ (fort +)
-  TF (très fort)
-  TF+ (très fort +)

### Éléments de repérage

-  Périmètre d'étude du PPRT
-  Emprise du site BUTAGAZ







Liberté • Égalité • Fraternité

RÉPUBLIQUE FRANÇAISE

direction départementale  
des Territoires

Cher

# Plan de Prévention des Risques Technologiques du site BUTAGAZ à Aubigny-sur-Nère

## Carte des enjeux



### Typologie du bâti

- Bâtiments industriels
- Surfaces commerciales
- Maisons d'habitation
- Hangars agricoles
- Châteaux d'eau

### Infrastructures

- Routes départementales
- Liaison projetée
- Chemins et voies locales
- Voie ferrée
- Chemin équestre
- Ligne électrique 63 kV
- Canalisation AEP

### Éléments de repérage

- Périmètre d'étude du PPRT
- Emprise du site BUTAGAZ

0 250 500  
Mètres





# Plan de Prévention des Risques Technologiques du site BUTAGAZ à Aubigny-sur-Nère

## Carte de superposition des aléas et des enjeux

Liberté • Égalité • Fraternité

RÉPUBLIQUE FRANÇAISE

direction départementale  
des Territoires

Cher

### Typologie du bâti

- Bâtiments industriels
- Surfaces commerciales
- Maisons d'habitation
- Hangars agricoles
- Châteaux d'eau

### Infrastructures

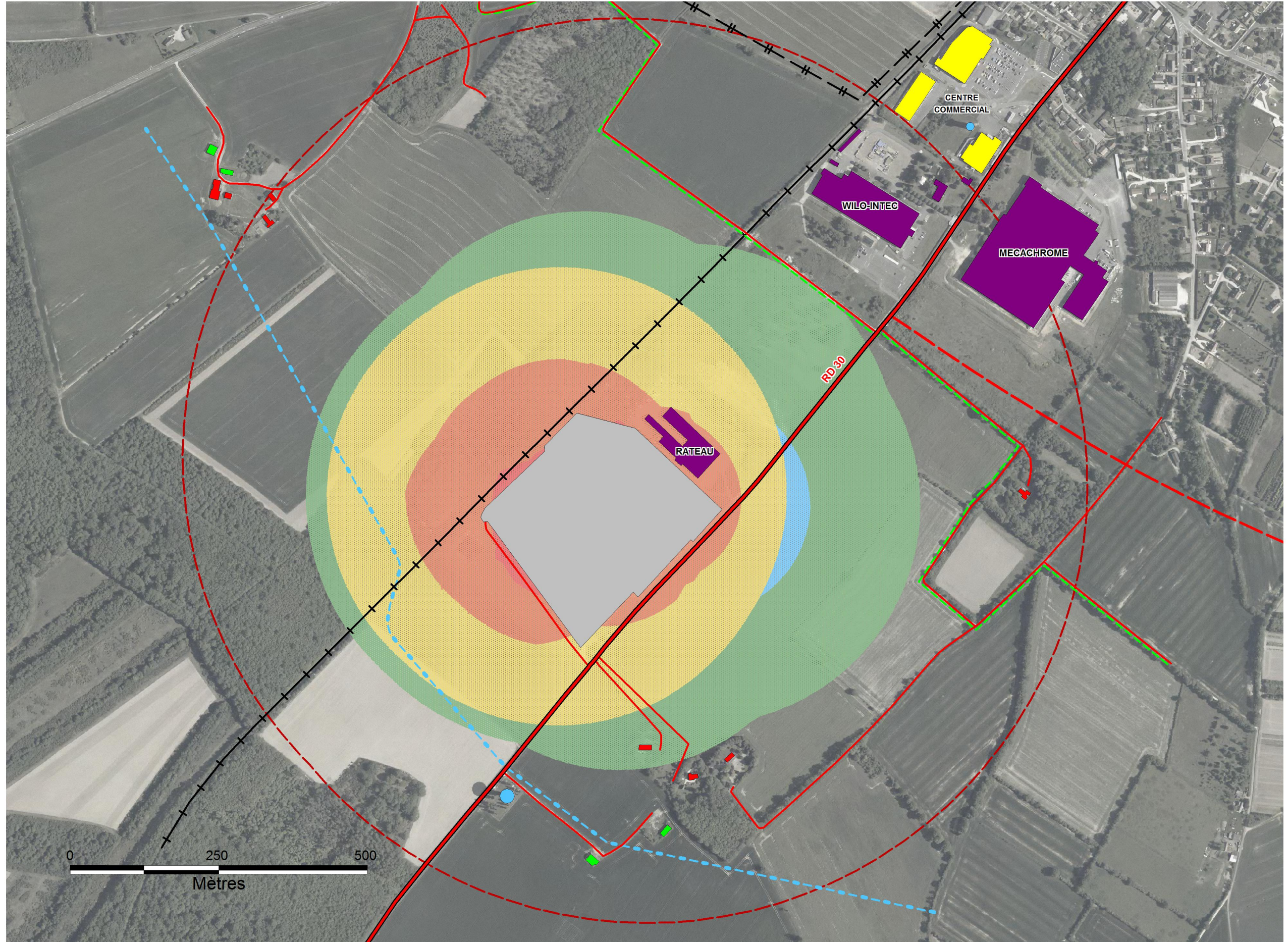
- Routes départementales
- Liaison projetée
- Chemins et voies locales
- Voie ferrée
- Chemin équestre
- Ligne électrique 63 kV
- Canalisation AEP

### Niveaux d'aléas

- Fai (faible)
- M (moyen)
- M+ (moyen +)
- F (fort)
- F+ (fort +)
- TF (très fort)
- TF+ (très fort +)

### Éléments de repérage

- Périmètre d'étude du PPRT
- Emprise du site BUTAGAZ







# Plan de Prévention des Risques Technologiques du site BUTAGAZ à Aubigny-sur-Nère

## Carte du zonage réglementaire

Liberté • Égalité • Fraternité

RÉPUBLIQUE FRANÇAISE

direction départementale  
des Territoires

Cher

### Zonage réglementaire


 Zone grisée

 Zone R

 Zone B


 Zone b

### Mesures foncières

 Zone d'expropriation

### Éléments de repérage

 Périmètre d'étude du PPRT







# Plan de Prévention des Risques Technologiques du site BUTAGAZ à Aubigny-sur-Nère

## Carte de zonage d'intensité des effets thermiques

Liberté • Égalité • Fraternité

RÉPUBLIQUE FRANÇAISE



direction départementale  
des Territoires

Cher

### Intensité des effets thermiques

-  de 3 à 5 kW/m<sup>2</sup>
-  de 5 à 8 kW/m<sup>2</sup>
-  supérieure à 8 kW/m<sup>2</sup>

### Éléments de repérage

-  Périmètre d'étude du PPRT
-  Emprise du site BUTAGAZ







# Plan de Prévention des Risques Technologiques du site BUTAGAZ à Aubigny-sur-Nère

## Carte de zonage d'intensité des effets de surpression

Liberté • Égalité • Fraternité

RÉPUBLIQUE FRANÇAISE

direction départementale  
des Territoires

Cher

### Intensité des effets de surpression

- de 20 à 35 mbars
- de 35 à 50 mbars
- de 50 à 140 mbars
- de 140 à 200 mbars
- supérieure à 200 mbars

### Éléments de repérage

- Périmètre d'étude du PPRT
- Emprise du site BUTAGAZ

